


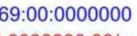






**СХЕМА ГРАНИЦ**  
**предполагаемых к использованию земель или части земельного участка**  
**на кадастровом плане территории**

Обозначение части земельного участка (части территории) <b>69:12:0240501:504/чзу1</b>		
Площадь части земельного участка (части территории) <b>26м<sup>2</sup></b>		
Обозначение характерных точек границ <b>1</b>	Координаты, м	
	X	Y
2	3	
178	337968.29	3183153.01
179	337974.47	3183150.84
180	337975.80	3183154.61
181	337969.56	3183156.81
178	337968.29	3183153.01

Масштаб 1:500, система координат МСК 69, метод определения координат картометрический

**Условные обозначения:**

-  - границы предполагаемого к использованию участка;
-  - характерная точка границы;
-  - проектируемый газопровод;
-  - граница земельных участков учтенных в ЕГРН;
-  - земельные участки учтенные в ЕГРН;
-  - линии кадастрового деления, границы кадастрового квартала;
-  - номера кварталов кадастрового деления;
-  - условное обозначение части земельного участка, предполагаемого к использованию